

FACE, Lda.

Rua Camões
Apartado 29
1610-166 Lisbon

Tel: +351 215 542 042 • Fax: 215 542 011
geral@face.com.pt



Handwritten signature in black ink, appearing to be 'J. S. C. Santos'.

ANEXOS

Handwritten signature/initials



autoridade tributária e aduaneira

CADERNETA PREDIAL URBANA

SERVIÇO DE FINANÇAS, 1855 - PENAFIEL

IDENTIFICAÇÃO DO PRÉDIO

DISTRITO: 13 - PORTO CONCELHO: 11 - PENAFIEL FREGUESIA: 06 - CAPELA

ARTIGO MATRICIAL: 629 NIP:

LOCALIZAÇÃO DO PRÉDIO

Av./Rua/Praça: CABROELO - CAPELA Lugar: CABROELO Código Postal: 4575-200 CAPH A

CONFRONTAÇÕES

Norte: MANUEL PINTO MOREIRA Sul: ESTRADA NACIONAL 319 Nascente: FRANCISCO MOREIRA FERREIRA Poente: ESTRADA NACIONAL 319

DESCRIÇÃO DO PRÉDIO

Tipo de Prédio: Prédio em Prop. Total sem Andares nem Div. Susc. de Utiliz. Independente

Afectação: Prédios não licenciados, em condições muito deficientes de habitabilidade N° de pisos: 1

Tipologia/Divisões: 1

ÁREAS (em m²)

Área total do terreno: 395,0000 m² Área de implantação do edifício: 53,0000 m² Área bruta de construção: 53,0000 m² Área bruta dependente: 0,0000 m² Área bruta privativa: 53,0000 m²

DADOS DE AVALIAÇÃO

Ano de Inscrição na matriz: 2011 Valor patrimonial actual (CIMI): €4.649,61 Determinado no ano: 2022

Tipo de coeficiente de localização: Habitação Coordenada X: 182,516,00 Coordenada Y: 458,683,00

Vc	=	Vc	+	A	+	Ca	+	Cl	+	Cq	+	Cv
370,00	=	603,00	+	56,8100	+	0,45	+	0,70	+	1,070	+	0,40

Vc = valor patrimonial bruto, Vc = valor base dos prédios edificados, A = área bruta de construção mais a área excedente à área de implantação, Ca = coeficiente de afectação, Cl = coeficiente de localização, Cq = coeficiente de qualidade de construção, Cv = coeficiente de venustez, sendo A = (Aa + Ab) x Ca + Ac + Ad, em que Aa representa a área bruta privativa, Ab representa as áreas brutas dependentes, Ac representa a área do terreno livre até a área bruta de duas vezes a área de implantação, Ad representa a área do terreno livre que excede o limite de duas vezes a área de implantação, (Aa + Ab) x Ca = 1,03 x (Aa + Ab - 0,0000). Tratando-se de terrenos para construção, A = área bruta de construção integrada de Ab. Valor arredondado, nos termos do nº2 do Art.º 38º do CIMI.

Mod 1 do IMI nº: 2405131 Entregue em : 2010/02/26 Ficha de avaliação nº: 3327638 Avaliada em : 2010/12/28

TITULARES

Identificação fiscal: 502415890 Nome: CENTRO SOCIAL DE SANTA CRUZ DO DOURO
Morada: R CAMILO CASTELO BRANCO - N 2652, SANTA CRUZ DO DOURO, 4640-435 SANTA CRUZ DO DOURO

Tipo de titular: Propriedade plena Parte: 1/1 Documento: ESCRITURA PUBLICA Entidade: 222302348

Enlêdo via Internet em 2023-10-30

O Chefe de Finanças



(Dalila dos Santos Ferreira Garcia Martins)

ELEMENTOS PARA A VALIDAÇÃO DO DOCUMENTO

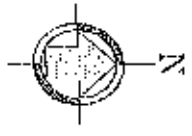
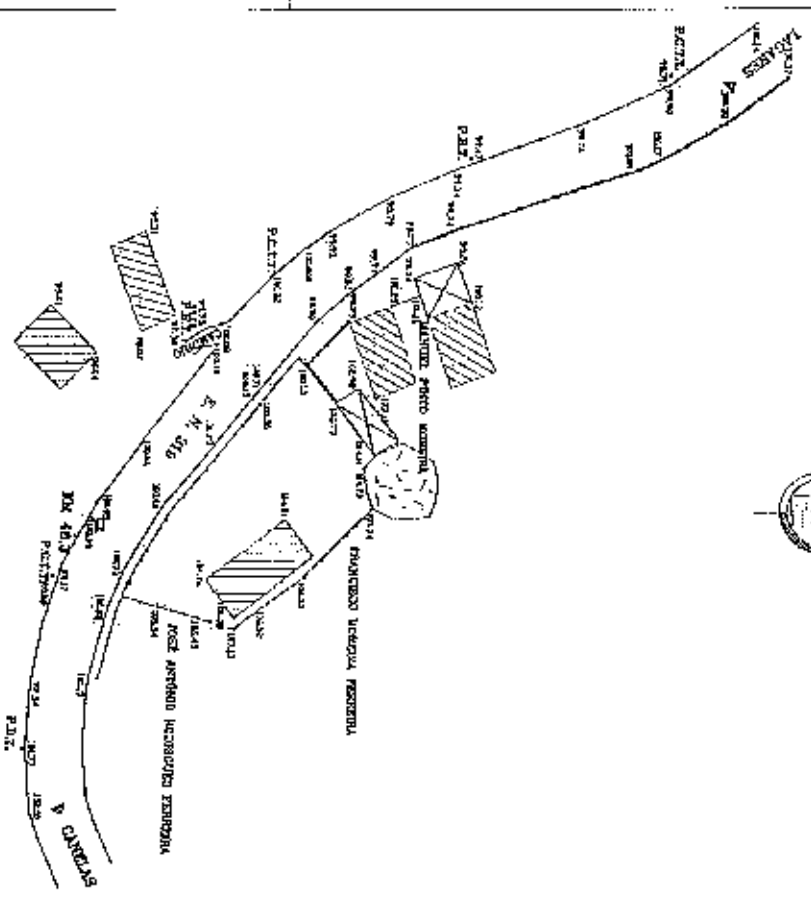
NIF EMISSOR: 502415690

CÓDIGO DE VALIDAÇÃO:

ZCNATHBOGCLP



Para validar este comprovativo acesse ao site em www.portaldasfinancas.gov.pt, opção Serviços > Outros Serviços > Validação de Documentos e introduza o nº de contribuinte e código de validação indicados ou faça a leitura do código QR fornecido. Verifique que o documento obtido corresponde a este comprovativo.



LEGENDA:

- CILIAS
- MURDE DE VEDAÇÃO
- ▨ CEMENTERIOS EXISTENTES
- ▩ ANEXOS
- LACOTE DE PROPRIEDADE

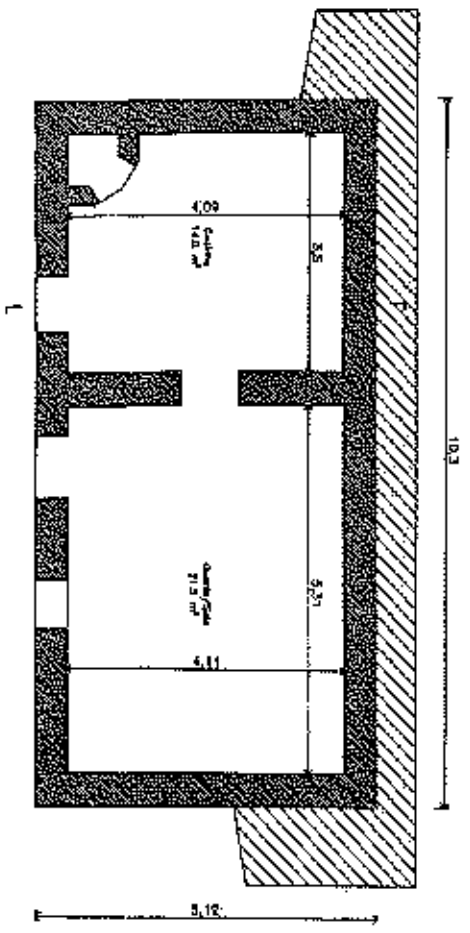
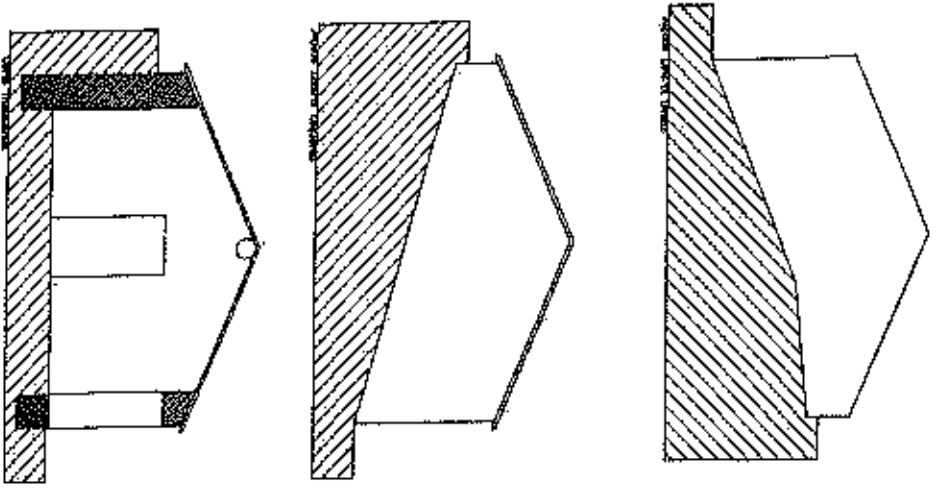
AREA COBERTA -----53m²
 AREA DESCOBERTA -----942m²

Handwritten signature

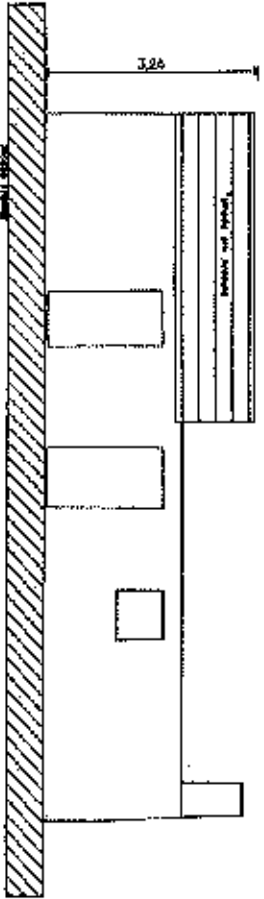
Requerente	CENTRO SOCIAL ST. CRUZ DO DOURO
Local	CARROBELS - CAPELA
Area	386m ²
Data	DEZEMBRO 201

Digitizada com CamScanner

Handwritten signature



027 - Planta - 100% - Alameda de Santa Catarina



ÁREA DE SERVIÇOS 22,5 m²
ÁREA ÚTIL 58,5 m²

REQUERENTE: Centro Social da Sr. Cruz da Moura LOCAL: Cabreúva - CEP: 89.600-000 ESCALA: 1:100


Handwritten signature



Câmara Municipal de Penafiel
Divisão de Gestão Urbanística



Requerente: Fucilda	NIF: 503169773
Local da Operação Urbanística: Capela	Freguesia: Capela
Natureza da Operação Urbanística: Licenciamento de Obras de Lulificação	Data de Emissão: 12/05/2024



Observações:	Extração de	1/5000
Utilizador: https://wobslg.cm-penafiel.pt	Levantamento Aerofotogramétrico {10k}	
Câmara Municipal de Penafiel Praça da Município 4560 - 002 Penafiel Tlf. 255710700 Fax 255711066 Site internet: http://www.cm-penafiel.pt Email: penafiel@cm-penafiel.pt		





Câmara Municipal de Penafiel
Divisão de Gestão Urbanística

[Handwritten Signature]
Sentir Penafiel

Requerente: Face Ido

NIF: 503169773

Local da Operação Urbanística: Capela

Freguesia: Capela

Natureza da Operação Urbanística: Licenciamento de Obras de Edificação

Data de Emissão: 12/03/2024



Observações:

Utilizador: <https://websig.cm-penafiel.pt>

Extrato do Ortofolomapa

1/5000

Handwritten signature



Câmara Municipal de Penafiel
Divisão de Gestão Urbanística



Requerente: Faculdade

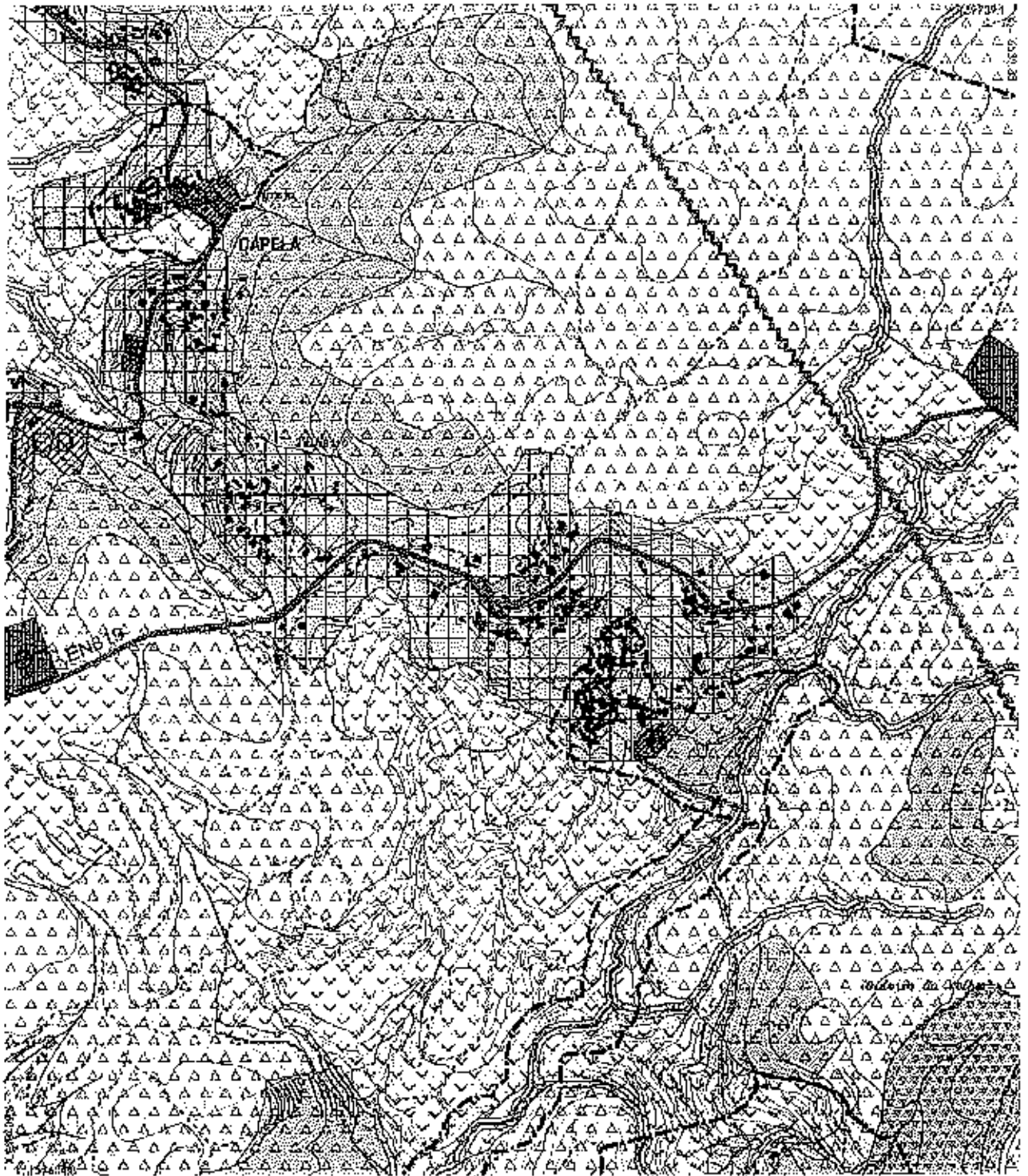
NIF: 502169773

Local da Operação Urbanística: Copelo

Freguesia: Copelo

Natureza da Operação Urbanística: Licenciamento de Obras de Edificação

Data da Emissão: 12/03/2024



Observações:





















































URL/DOI: <https://websig.cm-penafiel.pt>

-PLANO DIRETOR MUNICIPAL-
Extrato da Carta de Ordenamento







1/10000

Handwritten signature




Legenda da Planta de Ordenamento do Plano Diretor Municipal

<p>  LIMITE DO PLOMO E CONCELHO  LIMITAÇÃO ADMINISTRATIVA DE PLOMO (MUNICÍPIO) </p> <p>ESPAÇO URBANIZADO:</p> <p>  ZONAS RESIDENCIAIS DE BAIXA DENSIDADE  ZONAS RESIDENCIAIS DE MÉDIA DENSIDADE  ZONAS RESIDENCIAIS DE ALTA DENSIDADE  ZONAS RESIDENCIAIS DE ALTA DENSIDADE (EXISTENTES)  ZONAS RESIDENCIAIS DE ALTA DENSIDADE (PROPOSTAS) </p> <p>ESPAÇO DE INFLUÊNCIA DE RECREAÇÃO:</p> <p>  ÁREAS DE RECREAÇÃO  ÁREAS DE RECREAÇÃO (EXISTENTES)  ÁREAS DE RECREAÇÃO (PROPOSTAS) </p> <p>ESPAÇO DE COMERCIALIZAÇÃO:</p> <p>  ÁREAS DE COMERCIALIZAÇÃO  ÁREAS DE COMERCIALIZAÇÃO (EXISTENTES)  ÁREAS DE COMERCIALIZAÇÃO (PROPOSTAS) </p> <p>ESPAÇO DE SERVIÇOS:</p> <p>  ÁREAS DE SERVIÇOS  ÁREAS DE SERVIÇOS (EXISTENTES)  ÁREAS DE SERVIÇOS (PROPOSTAS) </p> <p>ESPAÇO DE CULTURA:</p> <p>  ÁREAS DE CULTURA  ÁREAS DE CULTURA (EXISTENTES)  ÁREAS DE CULTURA (PROPOSTAS) </p> <p>ESPAÇO DE EDUCAÇÃO:</p> <p>  ÁREAS DE EDUCAÇÃO  ÁREAS DE EDUCAÇÃO (EXISTENTES)  ÁREAS DE EDUCAÇÃO (PROPOSTAS) </p> <p>ESPAÇO DE SAÚDE:</p> <p>  ÁREAS DE SAÚDE  ÁREAS DE SAÚDE (EXISTENTES)  ÁREAS DE SAÚDE (PROPOSTAS) </p> <p>ESPAÇO DE RECREAÇÃO:</p> <p>  ÁREAS DE RECREAÇÃO  ÁREAS DE RECREAÇÃO (EXISTENTES)  ÁREAS DE RECREAÇÃO (PROPOSTAS) </p> <p>ESPAÇO DE CULTURA:</p> <p>  ÁREAS DE CULTURA  ÁREAS DE CULTURA (EXISTENTES)  ÁREAS DE CULTURA (PROPOSTAS) </p>	<p>ESPAÇO AGRÍCOLA:</p> <p>  ÁREAS AGRÍCOLAS DE PROTEÇÃO  ÁREAS AGRÍCOLAS DE PROTEÇÃO (EXISTENTES)  ÁREAS AGRÍCOLAS DE PROTEÇÃO (PROPOSTAS) </p> <p>ESPAÇO FLORESTAL:</p> <p>  ÁREAS FLORESTAIS DE PROTEÇÃO  ÁREAS FLORESTAIS DE PROTEÇÃO (EXISTENTES)  ÁREAS FLORESTAIS DE PROTEÇÃO (PROPOSTAS) </p> <p>ESPAÇO DE ALTA DENSIDADE:</p> <p>  ÁREAS DE ALTA DENSIDADE  ÁREAS DE ALTA DENSIDADE (EXISTENTES)  ÁREAS DE ALTA DENSIDADE (PROPOSTAS) </p> <p>ESPAÇO DE USO MÚLTIPO:</p> <p>  ÁREAS DE USO MÚLTIPO  ÁREAS DE USO MÚLTIPO (EXISTENTES)  ÁREAS DE USO MÚLTIPO (PROPOSTAS) </p> <p>ESPAÇO NATURAL:</p> <p>  ÁREAS NATURAIS DE PROTEÇÃO  ÁREAS NATURAIS DE PROTEÇÃO (EXISTENTES)  ÁREAS NATURAIS DE PROTEÇÃO (PROPOSTAS) </p> <p>ESPAÇO CILINDRICO:</p> <p>  ÁREAS CILINDRICAS DE PROTEÇÃO  ÁREAS CILINDRICAS DE PROTEÇÃO (EXISTENTES)  ÁREAS CILINDRICAS DE PROTEÇÃO (PROPOSTAS) </p> <p>ESPAÇO DE CULTURA:</p> <p>  ÁREAS DE CULTURA  ÁREAS DE CULTURA (EXISTENTES)  ÁREAS DE CULTURA (PROPOSTAS) </p>
---	--




ESPAÇOS COMUNS:

 LIMITE DE SALVA-GUARDA
 ÁREAS DE PROTEÇÃO E SALVA-GUARDA (EXISTENTES)
 ÁREAS DE PROTEÇÃO E SALVA-GUARDA (PROPOSTAS)
 ÁREAS DE PROTEÇÃO E SALVA-GUARDA (PROPOSTAS)
 ÁREAS DE PROTEÇÃO E SALVA-GUARDA (PROPOSTAS)
 ÁREAS DE PROTEÇÃO E SALVA-GUARDA (PROPOSTAS)




ESPAÇO DE PROTEÇÃO:

 ÁREAS DE PROTEÇÃO
 ÁREAS DE PROTEÇÃO (EXISTENTES)
 ÁREAS DE PROTEÇÃO (PROPOSTAS)




ESPAÇO DE SALVA-GUARDA:

 ÁREAS DE SALVA-GUARDA
 ÁREAS DE SALVA-GUARDA (EXISTENTES)
 ÁREAS DE SALVA-GUARDA (PROPOSTAS)




ESPAÇO DE PROTEÇÃO:

 ÁREAS DE PROTEÇÃO
 ÁREAS DE PROTEÇÃO (EXISTENTES)
 ÁREAS DE PROTEÇÃO (PROPOSTAS)




ESPAÇO DE SALVA-GUARDA:

 ÁREAS DE SALVA-GUARDA
 ÁREAS DE SALVA-GUARDA (EXISTENTES)
 ÁREAS DE SALVA-GUARDA (PROPOSTAS)

ESPAÇO DE PROTEÇÃO:

 ÁREAS DE PROTEÇÃO
 ÁREAS DE PROTEÇÃO (EXISTENTES)
 ÁREAS DE PROTEÇÃO (PROPOSTAS)

ESPAÇO DE SALVA-GUARDA:

 ÁREAS DE SALVA-GUARDA
 ÁREAS DE SALVA-GUARDA (EXISTENTES)
 ÁREAS DE SALVA-GUARDA (PROPOSTAS)



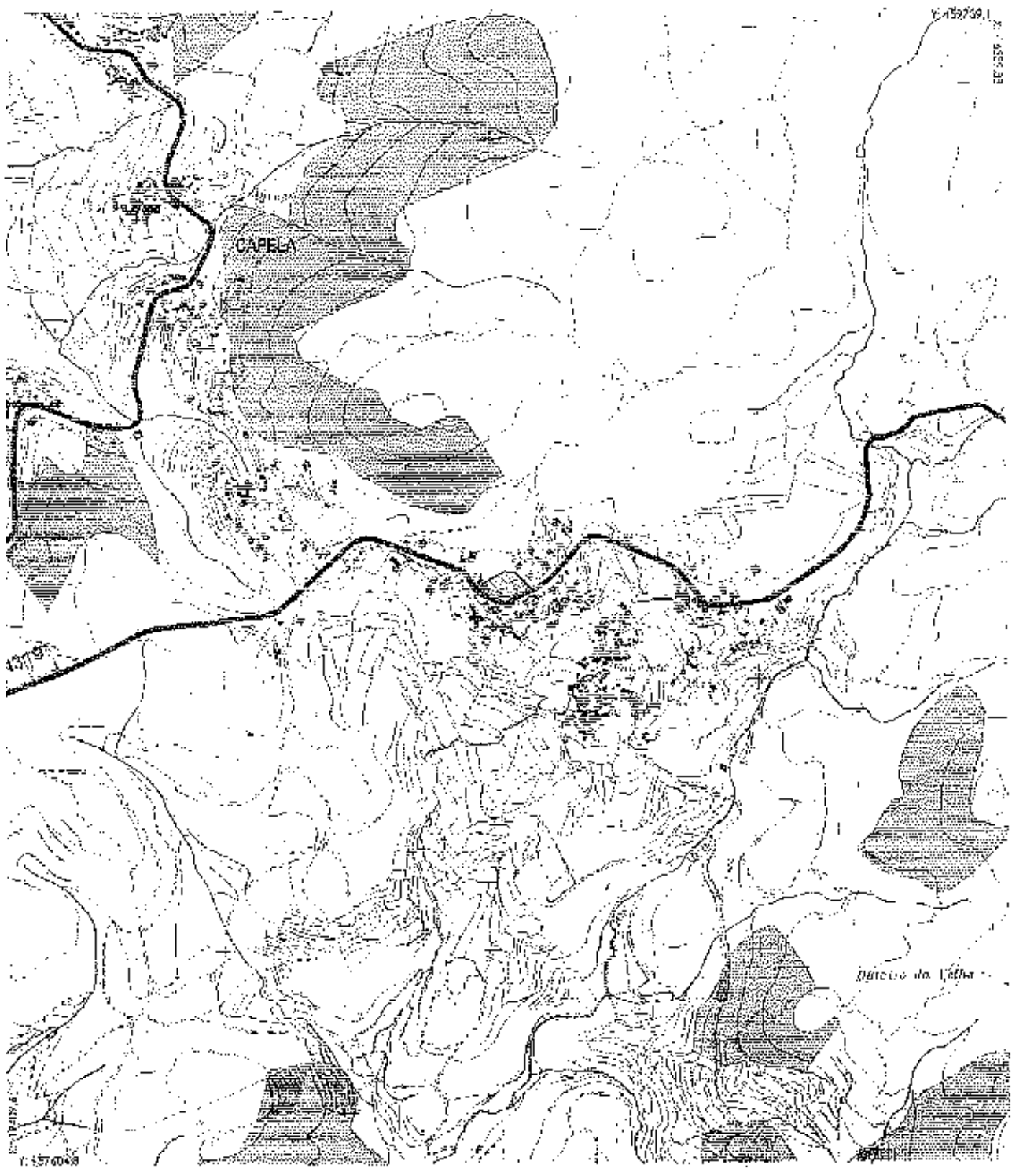
penafiel



Câmara Municipal de Penafiel
Divisão de Gestão Urbanística



Requerente: <u>Faculdade</u>	NIF: <u>503169773</u>
Local da Operação Urbanística: <u>Copelo</u>	Freguesia: <u>Copelo</u>
Naturza da Operação Urbanística: <u>Licenciamento de Obras de Edificação</u>	Data de Emissão: <u>19/03/2024</u>



Observações:	-PLANO DIRETOR MUNICIPAL- Extrato da Carta de Condicionantes	1/10000
Utilizador: https://websig.ccm-penafiel.pt		

[Handwritten signature]
[Handwritten text]




Câmara Municipal de Penafiel
Divisão de Gestão Urbanística



Legenda da Planta de Perigosidade do Plano Diretor Municipal

----- LIMITE DO PLANO / CONCELHO

RISCO DE INCÉNDIO FLORESTAL

 PERIGOSIDADE ALTA

 PERIGOSIDADE MUITO ALTA

Handwritten signature



Câmara Municipal de Penafiel
Divisão de Gestão Urbanística



Requerente: Face da

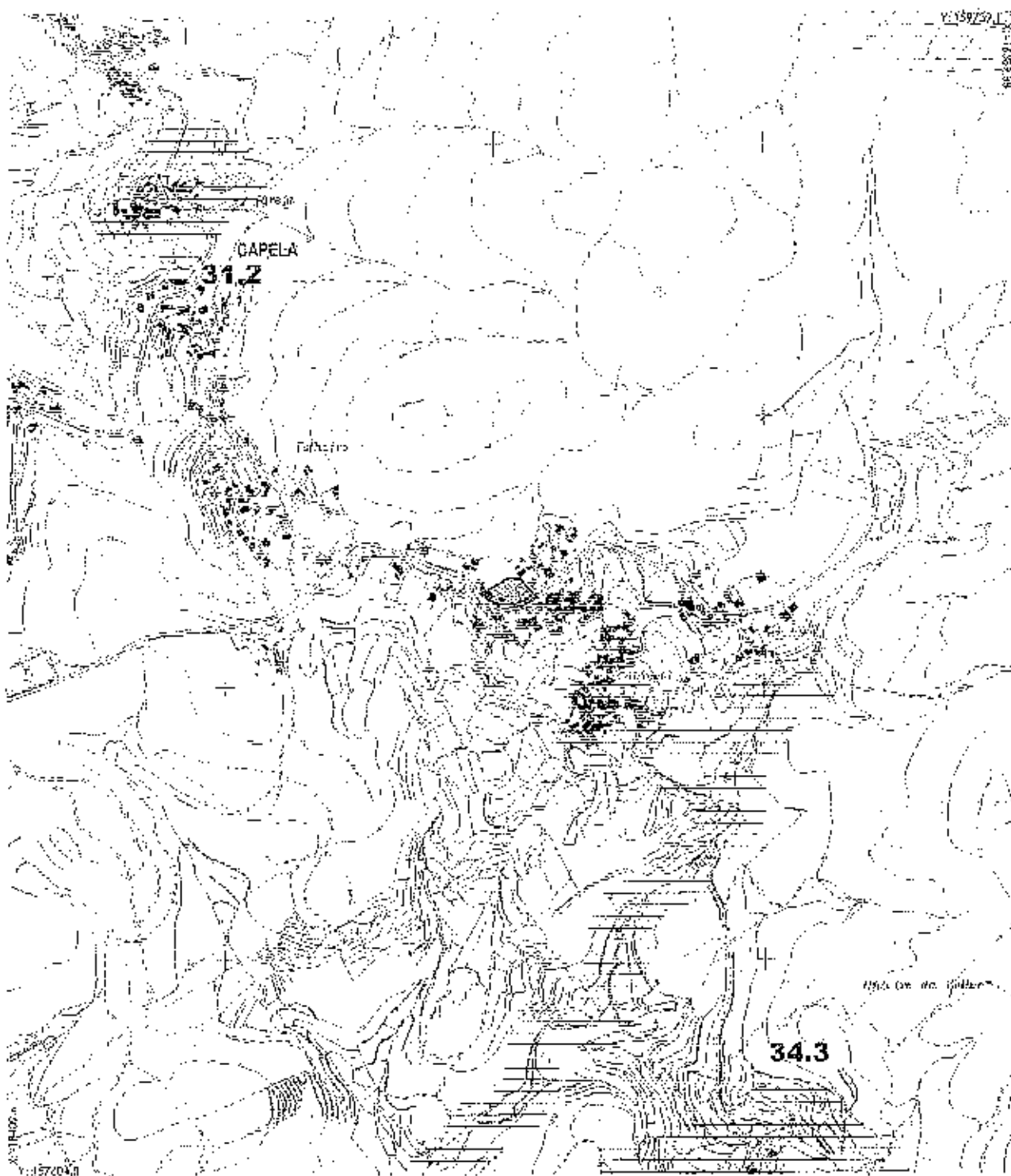
N.º: 503169773

Local da Operação Urbanística: Capela

Região: Capela

Natureza da Operação Urbanística: Licenciamento de Obras de Edificação

Data de Emissão: 17/03/2024



Observações:

Utilizador: <https://websig.cm-penafiel.pt>

-PLANO DIRETOR MUNICIPAL-
Extrato da Carta de Património

1/10000

f. f. facientes



Câmara Municipal de Penafiel
Divisão de Gestão Urbanística



Legenda da Planta de Condicionantes do Plano Diretor Municipal

TERREIRO DE ANEXAÇÃO CONTROLADA

ZONA DE ANEXAÇÃO CONTROLADA

ZONA DE ANEXAÇÃO CONTROLADA

VEÍCULOS IDENTIFICADOS

PERTENCENTES À REDE GEODÉSICA NACIONAL
Nova rede de medição de 1º ordem

DOMÍNIO PÚBLICO FLUVIAL

TERÇOS DE CORREÇÃO DE VUÇA

RIBUÇOS, LAROUÇAS E MARGENS DE VUÇA
CORREÇÃO DE ENTORCIMENTO (10 m de MARGEM PA) /
TRÁNSITO LAROUÇA (MARGENS DE 10,3 m)
RESÍDUOS COM CUMPRIMENTO DE MARGENS DE VUÇA

ZONAS HEDIONDAS

ZONAS HEDIONDAS EM PERÍCULO DE CONTAMINAÇÃO

ALBUFEIRAS

ALBUFEIRAS DE CRIAÇÃO (LEI 81/2007) (A) (B) (C) (D) (E) (F) (G) (H) (I) (J) (K) (L) (M) (N) (O) (P) (Q) (R) (S) (T) (U) (V) (W) (X) (Y) (Z)

FAIXAS DE PROTEÇÃO ÀS ALBUFEIRAS

LIMITE DA FAIXA DE PROTEÇÃO ÀS ALBUFEIRAS (DIREÇÃO N/DIR)

LIMITE DA FAIXA DE PROTEÇÃO ÀS ALBUFEIRAS (DIREÇÃO S/DIR)

RECURSOS BIOLÓGICOS

ZONA DE PROTEÇÃO DE PROTEÇÃO DE ÁGUA FÉRRICA NATURAL

ZONA DE PROTEÇÃO DE PROTEÇÃO DE ÁGUA FÉRRICA NATURAL

ZONA DE PROTEÇÃO DE PROTEÇÃO DE ÁGUA FÉRRICA NATURAL

ZONA DE PROTEÇÃO DE PROTEÇÃO DE ÁGUA FÉRRICA NATURAL

ZONA DE PROTEÇÃO DE PROTEÇÃO DE ÁGUA FÉRRICA NATURAL

LINHAS ELÉTRICAS DE MUITO ALTA TENSÃO

400 kV

220 kV

SERVIDÕES RAIOS ÁCTIVOS

ZONA DE PROTEÇÃO DE PROTEÇÃO

BENS CULTURAIS MÓVEIS DE INTERESSE PATRIMONIAL

SERVIÇO DO PATRIMÓNIO CULTURAL

REDE RODOVIÁRIA

ENCAMINHAMENTO

ENCAMINHAMENTO

REDE FERROVIÁRIA

ZONA DE PROTEÇÃO DE PROTEÇÃO

INSTALAÇÕES MILITARES

ZONA DE PROTEÇÃO DE PROTEÇÃO

INDICADORES LINGÜÍSTICOS

ZONA DE PROTEÇÃO DE PROTEÇÃO

TRATAMENTO DE LIXOS

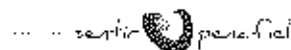
ZONA DE PROTEÇÃO DE PROTEÇÃO

Índice	Simbologia	Descrição	Legenda
1		TERREIRO DE ANEXAÇÃO CONTROLADA	
2		ZONA DE ANEXAÇÃO CONTROLADA	
3		ZONA DE ANEXAÇÃO CONTROLADA	
4		VEÍCULOS IDENTIFICADOS	
5		PERTENCENTES À REDE GEODÉSICA NACIONAL	
6		DOMÍNIO PÚBLICO FLUVIAL	
7		TERÇOS DE CORREÇÃO DE VUÇA	
8		RIBUÇOS, LAROUÇAS E MARGENS DE VUÇA	
9		CORREÇÃO DE ENTORCIMENTO (10 m de MARGEM PA)	
10		TRÁNSITO LAROUÇA (MARGENS DE 10,3 m)	
11		RESÍDUOS COM CUMPRIMENTO DE MARGENS DE VUÇA	
12		ZONAS HEDIONDAS	
13		ZONAS HEDIONDAS EM PERÍCULO DE CONTAMINAÇÃO	
14		ALBUFEIRAS	
15		FAIXAS DE PROTEÇÃO ÀS ALBUFEIRAS	
16		LIMITE DA FAIXA DE PROTEÇÃO ÀS ALBUFEIRAS (DIREÇÃO N/DIR)	
17		LIMITE DA FAIXA DE PROTEÇÃO ÀS ALBUFEIRAS (DIREÇÃO S/DIR)	
18		RECURSOS BIOLÓGICOS	
19		ZONA DE PROTEÇÃO DE PROTEÇÃO DE ÁGUA FÉRRICA NATURAL	
20		ZONA DE PROTEÇÃO DE PROTEÇÃO DE ÁGUA FÉRRICA NATURAL	
21		ZONA DE PROTEÇÃO DE PROTEÇÃO DE ÁGUA FÉRRICA NATURAL	
22		ZONA DE PROTEÇÃO DE PROTEÇÃO DE ÁGUA FÉRRICA NATURAL	
23		LINHAS ELÉTRICAS DE MUITO ALTA TENSÃO	
24		400 kV	
25		220 kV	
26		SERVIDÕES RAIOS ÁCTIVOS	
27		ZONA DE PROTEÇÃO DE PROTEÇÃO	
28		BENS CULTURAIS MÓVEIS DE INTERESSE PATRIMONIAL	
29		SERVIÇO DO PATRIMÓNIO CULTURAL	

Handwritten signature/initials



Câmara Municipal de Penafiel
Divisão de Gestão Urbanística



Requerente: Face Ida

Nº: 503169773

Local da Operação Urbanística: Covaia

Freguesia: Covaia

Natureza da Operação Urbanística: Licenciamento de Obras de Edificação

Data de Emissão: 12/03/2024



Observações:

Utilizador: <https://websig.cm-penafiel.pt>

Extrato da Carta de Perigosidade

1/5000

Handwritten signature/initials



Câmara Municipal de Penafiel
Divisão da Gestão Urbanística



Legenda da Planta de Património do Plano Diretor Municipal

N.º	Nome do Património	Tipologia	Localização	Referência	Período de Avaliação	Observações
11.1
11.2
11.3
11.4
11.5
12.1
12.2
12.3
12.4
13.1
13.2
13.3
13.4
13.5
13.6
13.7
13.8
13.9
13.10
13.11
13.12
13.13
13.14
13.15
13.16
13.17
13.18
13.19
13.20
13.21
13.22
13.23
13.24
13.25
13.26
13.27
13.28
13.29
13.30
13.31
13.32
13.33
13.34
13.35
13.36
13.37
13.38
13.39
13.40
13.41
13.42
13.43
13.44
13.45
13.46
13.47
13.48
13.49
13.50
13.51
13.52
13.53
13.54
13.55
13.56
13.57
13.58
13.59
13.60
13.61
13.62
13.63
13.64
13.65
13.66
13.67
13.68
13.69
13.70
13.71
13.72
13.73
13.74
13.75
13.76
13.77
13.78
13.79
13.80
13.81
13.82
13.83
13.84
13.85
13.86
13.87
13.88
13.89
13.90
13.91
13.92
13.93
13.94
13.95
13.96
13.97
13.98
13.99
14.00



Câmara Municipal de Penafiel
Divisão de Gestão Urbanística



Requerente: Face lda

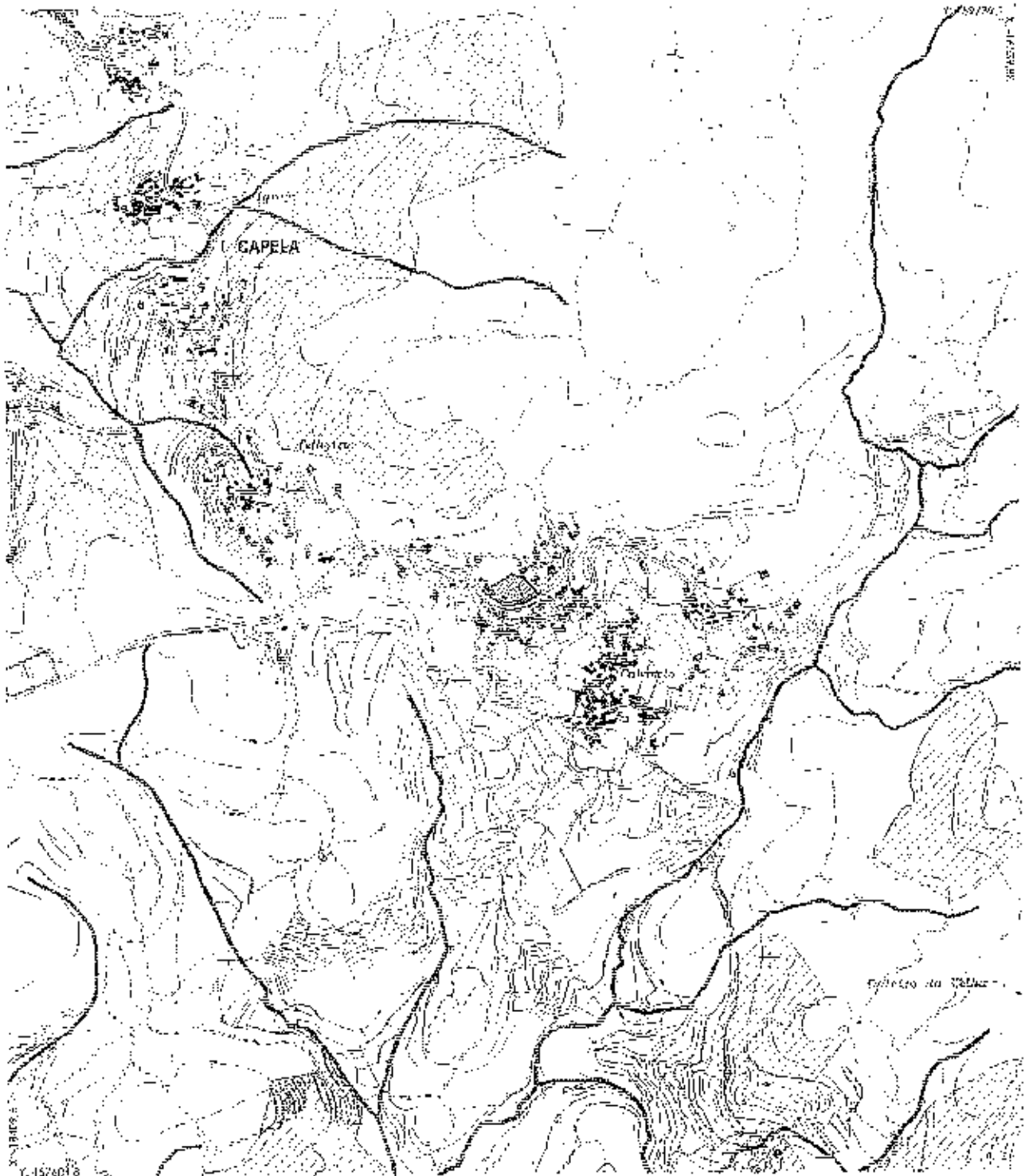
Nº: 503169/75

Local de Operação Urbanística: Capela

Freguesia: Capela

Naturaleza da Operação Urbanística: Licenciamento de Obras de Edificação

Data de Emissão: 12/03/2024



Observações:

Utilizador: <https://websig.cm-penafiel.pt>

-PLANO DIRETOR MUNICIPAL
Extrato da Carta de RFN

1/10000

Câmara Municipal de Penafiel | Praça do Município 4560 - 002 Penafiel | Tel. 255710700 | Fax 255711066
Site Internet: <http://www.cm-penafiel.pt> | Email: penafiel@cm-penafiel.pt

SIG  PENAFIEL

Handwritten signature
 Penafiel




Câmara Municipal de Penafiel


Divisão de Gestão Urbanística



Legenda da Planta de REN do Plano Diretor Municipal

ALTERAÇÃO DA DELIMITAÇÃO DA REN


 Exclusão E1

 Exclusão E2

N.º de ordem	Superfície (ha)	Tipologia REN	Fim a que se destina	Síntese da fundamentação	Uso atual	Uso proposto
E1	0,17	Áreas de máxima infiltração	Residencial	Incluída em área de loteamento titulado pelo alvará nº 21/88	Estrutura Ecológica e Área Agrícola Protegida	Áreas Predominantemente Habitacionais Consolidadas ou a Consolidar - Tipo C3
E2	0,06	Áreas com risco de erosão	Residencial	Incluída em área de loteamento titulado pelo alvará nº 47/81	Função Ecológica e Área Florestal de Proteção	Áreas Predominantemente Habitacionais Consolidadas ou a Consolidar - Tipo C4
	0,22	Área total de Exclusão				

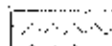
--- LIMITE DO PLANO / CONCELHO

 CABECEIRAS DAS LINHAS DE ÁGUA


 ÁREAS DE MÁXIMA INFILTRAÇÃO

 ÁREAS COM RISCO DE EROÇÃO


 ESCARPAS

 ALBUFEIRAS (NPA)

 FAIXAS DE PROTEÇÃO ÀS ALBUFEIRAS

 LINHAS DE ÁGUA

Scouting



digitalizada com CamScanner

Propriedade em Penafiel

[Handwritten signature]
faculdade

*Luís
Furtado de Mendonça
20/2/2017*

