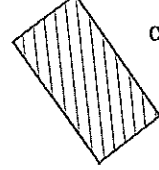
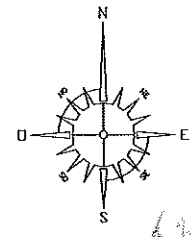


12260

+ 162680



CANDIDO LOUREIRO

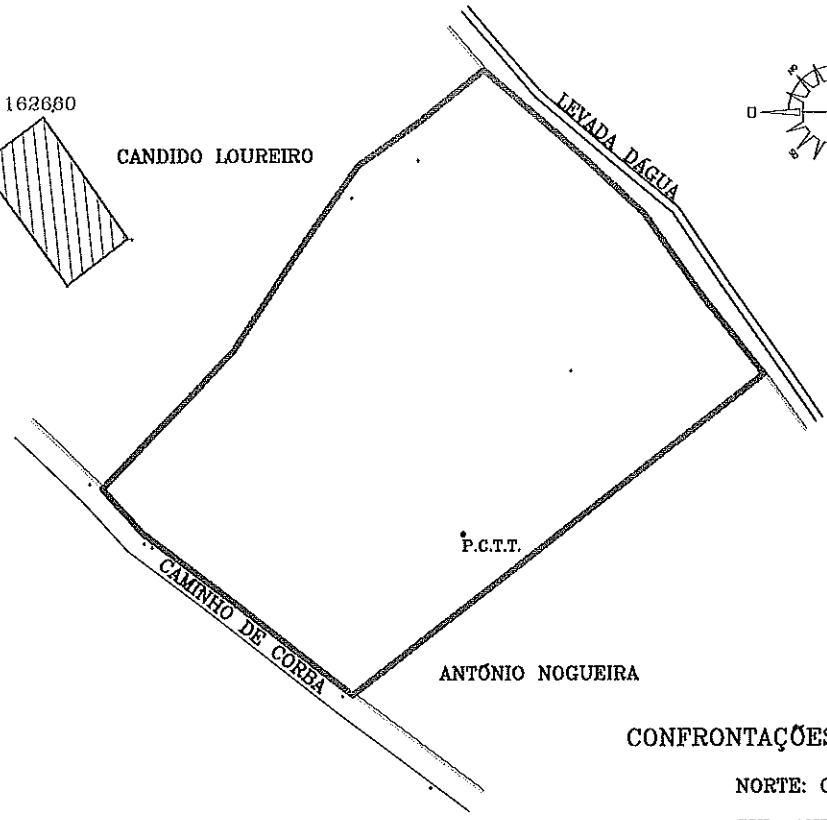


12340

+ 162660

*A. Medeiros*

*2023/06/13*



**CONFRONTAÇÕES:**

- NORTE: CANDIDO LOUREIRO
- SUL: ANTÓNIO NOGUEIRA
- NASCENTE: LEVADA D'ÁGUA
- POENTE: CAMINHO PÚBLICO

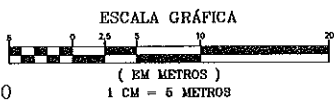
PARA O ART. R. 2107 DA UNIÃO DE FREGUESIAS DE ST.º CRUZ DO DOURO E S.TOMÉ DE COVELAS  
DESCRIÇÃO 874/20000512 DA FREGUESIA DE S.TOMÉ DE COVELAS

DIPLOMA N.º15/2015 DA ANQEP

CC 05714684 5 ZX1 VÁLIDO ATÉ 20 03 2028

12260

+ 162550



12340

+ 162550

LUIS - TEL. 256811975 [luis@topografia@gmail.com](mailto:luis@topografia@gmail.com)

Requerente	CENTRO SOCIAL SANTA CRUZ DO DOURO		LEVANTAMENTO TOPOGRÁFICO	
Local	PEGOS - SÃO TOMÉ DE COVELAS BAIÃO		Areas	Data
Levantamento georreferenciado Sistema de projecção PT-TM06/ETRS89			1259m2	MAIO 2023
			Escala	1/500